



Información  
Innovación  
Investigación



## COMUNA DE CONSTITUCIÓN Y SUS ATRACTIVOS TURÍSTICOS

JUNIO DE 2020



## INTRODUCCIÓN

El turismo es una actividad transversal al desarrollo de cualquier comuna, región o país. Es una de las áreas económicas con mayor crecimiento en los últimos años. Chile y en específico la comuna de Constitución, cuentan con un importante potencial de recursos, atractivos naturales, culturales y de interés turístico, que junto a una oferta de servicios y una demanda cada vez más creciente, constituyen una oportunidad de decisión al momento de invertir. El presente documento tiene como objetivo identificar los sectores de la comuna que destacan por su importancia turística.



## **I. ATRACTIVOS TURÍSTICOS**

### **1.1 Balneario de Constitución**

Constitución es un excelente panorama en la región del Mauleque ofrece variadas alternativas para quienes visiten el balneario. En el lugar, es posible disfrutar de un paisaje compuesto por fantásticos roqueríos y playas que se extienden a lo largo de 5 kilómetros de arena gris oscura y textura media. Se pueden realizar excursiones por el río Maule y al cerro Mutrún, además de actividades como: pesca recreativa, navegación turística, remo, picnic y fotografía (Servicio Nacional de Turismo, 2012).




*Figura N° 1 Balneario de Constitución*

Fuente: <https://bit.ly/2zlnOVw>

### **1.2 Playa y Caleta Los Pellines**

Caleta tranquila y pintoresca con playas bordeadas de suaves lomajes cubiertos de pino, donde es posible realizar entretenidos paseos y caminatas, además de disfrutar de agradables baños de sol. Cuenta con un establecimiento de alojamiento y numerosas casas para arrendar (Servicio Nacional de Turismo, 2012).

Su playa es apta tanto para el baño como para la pesca y deportes náuticos (Servicio Nacional de Turismo, 2012).



*Figura N° 2 Playa Los Pellines, Constitución*

Fuente: <https://bit.ly/3ci71G/>

### **1.3 Desembocadura del río Maule**

Tras recorrer casi 250 kilómetros, el río Maule desemboca en el océano Pacífico, justo al norte de la ciudad de Constitución (Servicio Nacional de Turismo, 2012).



*Figura N° 3 Desembocadura Río Maule, Constitución*  
Fuente: <https://bit.ly/3fuiepj>

### **1.4 Dunas de Putú**

En las cercanías de Putú está situada una de las zonas más extensas de dunas de Chile, que se extienden por 30 kilómetros, desde las riberas del río Maule hasta La Trinchera. (Servicio Nacional de Turismo, 2012).



*Figura N° 4 Dunas de Putú, Constitución*  
Fuente: <https://bit.ly/3dEtXjB>

### **1.5 Dunas de Quivolgo**

Ubicadas a 14 kilómetros de Constitución, se encuentran las dunas de Putú-Quivolgo, las cuales poseen un gran atractivo turístico.

### **1.6 Playa Maguillines**

La playa posee una extensión de aproximadamente 300 metros de largo por aproximadamente 15 metros de ancho. Sus arenas son de color gris oscuro y presentan una textura media. Las principales actividades que se desarrollan en esta playa son la observación del paisaje, baños de sol, fotografía, y la práctica de deportes náuticos como el surf, bodysurf, realizándose campeonatos nacionales e internacionales de este deporte. Su atractivo turístico principal lo constituye la observación de la actividad pesquera artesanal, el pescador como personaje típico de la identidad comunal y la comercialización de productos del mar en menor escala (Servicio Nacional de Turismo, 2012).



*Figura N° 5 Playa Maguillines, Constitución*

Fuente: <https://bit.ly/3cfshwI>

### **1.7 Formación Rocosa Piedra de la Iglesia**

Declarada Santuario de la Naturaleza D.E. 1019 del 25/05/2007. En la playa de Constitución se levanta una gigantesca mole abovedada de gran altura (más de 50 metros) y unos doscientos metros de largo, siendo el icono de la ciudad. Las playas del litoral adyacentes a la desembocadura del río Maule están compuestas por una serie de formaciones rocosas de extrañas y

atrayentes formas, que fueron modeladas por la incesante acción del viento y la fuerte marea que abunda en ciertos sectores de esta zona costera (Servicio Nacional de Turismo, 2012).



*Figura N° 6 Piedra de la Iglesia, Constitución*

Fuente: <https://bit.ly/2SNvCe0>

## **1.8 Cerro Mutrín**

Se ubica en el sector noroeste de la ciudad. Posee una altitud de 90 metros, y se encuentra integrado a la infraestructura urbana a través de un acceso pavimentado que se prolonga hasta su

cima. En el lugar se encuentra la imagen de la virgen, juegos infantiles y miradores, desde donde se puede apreciar una panorámica de la ciudad, el curso inferior y desembocadura del río Maule, el sector de las playas, la industria Celulosa Arauco y Constitución, además de parte del campo de dunas Putú-Quivolgo. El cerro Mutrín es ideal para realizar observación del paisaje, actividades de esparcimiento, recreación y fotografía (Servicio Nacional de Turismo, 2012).



*Figura N° 7 Cerro Mutun, Constitución*

Fuente: <https://bit.ly/3bhvl4k>

### **1.9 Humedales de Putú**

Es un sitio natural habilitado para la observación de flora y fauna, nombrado como zona de protección. Los humedales cuentan con gran variedad de avifauna (flamencos, cisnes de cuello negro, taguas) localizados detrás de la línea dunaria. El lugar está habilitado con un mirador para observar el entorno. A unos metros se encuentra el camino a Cuchi por donde se accede a un sector de dunas. (Servicio Nacional de Turismo, 2012).



*Figura N° 8 Humedales de Putú, Constitución*

Fuente: <https://bit.ly/2YHaLqN>

### **1.10 Putú**

Es un pueblo típico y bucólico de la zona central de Chile, cuyas construcciones son mayoritariamente de adobe, cemento y poseen hermosas fachadas. Actualmente Putú y su zona circundante constituyen un importante polo forestal. Sus habitantes trabajan y/o dependen mayoritariamente de la Celulosa Arauco y Constitución, industria que posee fábricas en Constitución y en Licantén, ciudades ubicadas al sur y al norte de Putú, respectivamente. Hasta los años 60, los ingresos de Putú se basaban en la agricultura, principalmente el cultivo de lentejas y otras legumbres, y en la extracción de machas en sus extensas costas. (Servicio Nacional de Turismo, 2012).

### **1.11 Puerto Maguillines**

Este puerto pesquero artesanal se emplaza en la extensa Playa Maguillines, y posee un muelle de 200 metros de fondo. Se ubica al fondo del camino costanero de Constitución. En el lugar existe



electricidad, algunos restaurantes, cafeterías, instalaciones propias del trabajo de pesca artesanal, además de un complejo de bodegas que hasta el año 2003 almacenaban celulosa. La principal actividad del Puerto Maguillines la constituye la pesca artesanal, gastronomía, fotografía, práctica de pesca deportiva y observación de la actividad pesquera. En la playa se practican baños de mar, baños de sol y deportes como el surf y body surf. (Servicio Nacional de Turismo, 2012).



Figura N° 9 Puerto Maguillines, Constitución  
Fuente: <https://bit.ly/2zlnWcu>

### ***1.12 Formación Rocosa Las Termópilas***

Declaradas Santuario de la Naturaleza D.E. 1019 del 25/05/2007. Denominadas así por los famosos baños termales que existían antiguamente frente a playa Vega Los Patos. Estas rocas son las que dividen la playa Los Gringos con la segunda Playa (Vega los Patos). Una de ellas hace que la calle se divida en dos, transformándose en un detalle particular para la Avenida Costanera (Servicio Nacional de Turismo, 2012).

### ***1.13 Sector Costero Áreas Verdes-Costa Blanca***

Sector costero que se caracteriza por acantilados y caseríos Costanera (Servicio Nacional de Turismo, 2012).

### **1.14 Faro Carranza**

El Faro Carranza es uno de los más antiguos de la costa de Chile. Fue inaugurado en 1895 con un sistema incandescente de gas de parafina (Servicio Nacional de Turismo, 2012).



*Figura N° 10 Faro Carranza, Constitución*

Fuente: <https://bit.ly/2Wdvy9W>

### **1.15 Rancho Astillero de Constitución**

Se puede acceder por el tren del ramal o en botes especialmente habilitados para el transporte de turistas. En el lugar existe una playa solanera y un rancho donde se puede degustar comida típica de la comuna. Además de visitar el restaurante, es posible disfrutar de la piedra del Lobo, cascadas, acantilados y observando el bosque nativo y muchas aves silvestres típicas de la zona. Durante la época de navegación del río Maule se constituyó un astillero, que se ubicaba más cerca de la desembocadura que otros puntos al interior del río. Se le llamó “Rancho Astillero”, nombre utilizado hasta la actualidad (Servicio Nacional de Turismo, 2012).

### **1.16 Estación Forel**

Es una de las estaciones originarias del Ramal Talca-Constitución. Construida en el año 1896, al comienzo se llamó El Álamo y luego Forel, en homenaje al médico suizo Francisco

Alfonso Forel. Está inserta en los cerros y bosques de secano, cercanos a Pichamán (Servicio Nacional de Turismo, 2012).

### **1.17 Puente Ferroviario Banco de Arena**

No fue hasta 1915 que se inauguró el puente Banco de Arena que permitió unir la vía del ramal Talca - Curtiduría hasta el puerto de Constitución (Servicio Nacional de Turismo, 2012).




Figura N° 11 Puente Ferroviario Banco de Arena, Constitución

Fuente: <https://bit.ly/2YOUdmX>


### **1.18 Playa El Cable**

Es una pequeña playa de arenas finas, diseñada para el descanso de familias durante todo el año. El lugar se destaca por su belleza, tranquilidad y cercanía al camino con una quebrada, bosques y aguas naturales cayendo hacia el mar (Servicio Nacional de Turismo, 2012).

### **1.19 Conchales y Cuevas de Quivolgo**

Declaradas Monumento Arqueológico. En la zona contigua a la desembocadura del río Maule se encuentran lagunas estacionales, dunas, bosques, y un acantilado fósil que presenta cavernas, las que fueron habitadas por grupos humanos que hicieron uso tanto de los recursos del mar como de la flora, fauna y agua dulce del interior. En una de estas cuevas se detectó una ocupación, sin alfarería, que data del 2040 A.C. aproximadamente, la que parece haber tenido un carácter periódico y temporal, lo que indicaría según una hipótesis

plausible el inicio del poblamiento de la zona (Servicio Nacional de Turismo, 2012).



*Figura N° 12 Cuevas de Quivolgo, Constitución*

Fuente: <https://bit.ly/3dvkKcW>

y la comunidad. Abierto gratuitamente a todos los visitantes, incluyendo visitas guiadas (Servicio Nacional de Turismo, 2012).

### ***1.20 Museo Histórico y Natural de Constitución***

Tiene una gama de reliquias donadas por las familias de algunos ciudadanos celebres como Santiago Oñederra, entre otros. Además, se pueden visitar los montajes de pinturas, esculturas y otros tipos de expresiones culturales. El museo se ha transformado en un espacio para el encuentro entre los artistas



## **II. CELEBRACIONES ESPECIALES FIESTAS RELIGIOSAS Y POPULARES**

### **2.1 Fiesta de San Pedro en Constitución**

La Fiesta de San Pedro, patrono de los pescadores, que se celebra con un hermoso desfile de embarcaciones por el río Maule cada fin de semana cercano al 29 de junio (Servicio Nacional de Turismo, 2012).



Figura N° 13 Fiesta de San Pedro, Constitución

Fuente: <https://bit.ly/3cfz0X7>

### **2.2 Feria Gastronómica y de las Tradiciones Mauchas**

Fiesta que destaca tanto las tradiciones como la gastronomía de Constitución. Concurso gastronómico con categorías como: Rescate Criollo Comunal, cocina con recursos Gastronómicos de la comuna e Innovación de Empanadas; todo esto acompañado con un variado programa musical tanto local como nacional (Servicio Nacional de Turismo, 2012).

### **2.3 Semana Maulina**

Después del terremoto y tsunami del 2010, la municipalidad de Constitución reemplazó la semana Maulina que se realizaba en la Isla Orrego las últimas dos semanas de febrero, por el Verano Maulino con un calendario de actividades deportivas y culturales que empieza el 1 de enero y termina los últimos días de febrero (Servicio Nacional de Turismo, 2012).

## **2.4 Fiesta del Camarón**

Es una de las fiestas tradicionales que posee gran arraigo entre las costumbres campesinas de la comuna, donde gracias a la extracción del camarón muchas familias subsisten durante el invierno ( <https://bit.ly/3chvEmC> ).

## **2.5 Noche Veneciana**

Miles de asistentes, entre habitantes y turistas, llegan hasta la ribera sur del río Maule en la comuna de Constitución para disfrutar de la tradicional Noche Veneciana, donde se puede apreciar el espectáculo ya sea de pie o en embarcaciones bellamente engalanados con guirnaldas y diferentes motivos alegóricos, representando las bellezas naturales de la ciudad balneario ( <https://bit.ly/2YMfHky> ).



*Figura N° 14 Noche Veneciana, Constitución*

*Fuente: <https://bit.ly/35Pwtkg>*

## BIBLIOGRAFÍA

- Chile es Tuyo, recuperado de <https://www.chileestuyo.cl/destino/e-costa-maule/>
- Fiestas Religiosas y Costumbristas del Maule, recuperado de <https://www.cultura.gob.cl/wp-content/uploads/2012/03/FiestasTradicionalesMaule.pdf>
- Periódico Municipal, recuperado de <http://www.constitucion.cl>
- SERVICIO NACIONAL DE TURISMO (SERNATUR), (2012) recuperado de <https://www.sernatur.cl/wp-content/uploads/2018/09/VII-REGION-DEL-MAULE.pdf>
- Turismo Chile, recuperado de <http://www.turismochile.com/cauquenes/>